




















Поз	Назва	Примітка
1	Мистецька резиденція	Запроектован.
2	Протипожежні резервуари	"-"
3	Резервуар питної води з насосною станцією	"-"
4	Локальна очисна споруда, типу "Біолідер"	"-"
5	Збірник побутових очищених стоків	"-"
6	Трансформаторна підстанція	"-"
7	Стоянка легкових автомобілів	"-"
8	Допоміжні майданчики	запроектован.
9	Індивідуальний житловий будинок	існуюч.

УМОВНІ ПОЗНАЧЕННЯ

Номер	Позначення	Назва
1		Межа розробки ДПТ
2		Фактичні межі земельних ділянок
3		Проектована межа земельної ділянки
4		Червоні лінії
5		Лінії забудови
6		Провода ПЛ-0,4... 10 кВ.
7		Межі охоронних зон ПЛ-0,2... 10 кВ.
8		Мережі водопостачання
9		Межі охоронних зон водопроводу
10		Мережі каналізування
11		Межі охоронних зон каналізації
12		Міські газопроводи
13		Межі охоронних зон газопроводу
14		Повітряна лінія зв'язку
15		Межі охоронних зон газопроводу
16		Гравійне покриття
17		Асфальтобетонне покриття
18		ФЕМ покриття майданчиків та доріжок
19		Газони, квітники
20		Напрямки руху автотранспорту
21		Напрямки руху пішоходів

						ДПТ Б.2018.07-У				
						«Будівництво мистецької резиденції в с. Підгорб, урочище "Лазький берег" на території Баранинської сільради, Ужгородського р-ну.»				
Зм.	Кіл.	Арк.	№ д.	Підпис	Дата	ДЕТАЛЬНИЙ ПЛАН ТЕРИТОРІЇ М 1:1000		Стадія	Аркуш	Аркушів
					2018			ДПТ	5	
Архітектор		Вошко Т.В.				Схема інженерних мереж, споруд і використання підземного простору		Сертифікат серії АА № 003561		